

БУЗУЛУКСКИЙ ГИДРОМЕЛИОРАТИВНЫЙ ТЕХНИКУМ-ФИЛИАЛ
ФЕДЕРАЛЬНОГО ГОСУДАРСТВЕННОГО БЮДЖЕТНОГО
ОБРАЗОВАТЕЛЬНОГО УЧРЕЖДЕНИЯ ВЫСШЕГО ОБРАЗОВАНИЯ
«ОРЕНБУРГСКИЙ ГОСУДАРСТВЕННЫЙ АГРАРНЫЙ УНИВЕРСИТЕТ»

УТВЕРЖДЕНО



Председатель учебно-методической комиссии
БГМТ – филиала ФГБОУ
ВО Оренбургский ГАУ
Евсюков С.А.

«17» марта 2018 г.

**РАБОЧАЯ ПРОГРАММА УЧЕБНОЙ ПРАКТИКИ
УП.01.03 ТАХЕОМЕТРИЧЕСКАЯ**

**ПМ.01 ПРОВЕДЕНИЕ ПРОЕКТНО-ИЗЫСКАТЕЛЬСКИХ РАБОТ ДЛЯ
ЦЕЛЕЙ ЗЕМЛЕУСТРОЙСТВА И КАДАСТРА**

Специальность 21.02.04 Землеустройство

Форма обучения очная

Срок получения СПО по ПССЗ 3 года 6 месяцев

Бузулук, 2018 г.

1 ПАСПОРТ РАБОЧЕЙ ПРОГРАММЫ УЧЕБНОЙ ПРАКТИКИ УП.01.03 ТАХЕОМЕТРИЧЕСКАЯ ПМ.01 ПРОВЕДЕНИЕ ПРОЕКТНО – ИЗЫСКАТЕЛЬСКИХ РАБОТ ДЛЯ ЦЕЛЕЙ ЗЕМЛЕУСТРОЙСТВА И КАДАСТРА

1.1 Область применения программы

Рабочая программа учебной практики является частью программы подготовки специалистов среднего звена в соответствии с ФГОС СПО 21.02.04 Землеустройство (базовой подготовки) в части освоения основного вида профессиональной деятельности и соответствующих профессиональных компетенций (ПК):

ПК 1.1 Выполнять полевые геодезические работы на производственном участке

ПК 1.2 Обрабатывать результаты полевых измерений

ПК 1.3 Составлять и оформлять планово-картографические материалы

ПК 1.4 Проводить геодезические работы при съемке больших территорий

ПК 1.5 Подготавливать материалы аэро- и космических съемок для использования при проведении изыскательских и землеустроительных работ

Рабочая программа профессионального модуля может быть использована при освоении профессии рабочего в рамках специальности СПО 21.02.04 Землеустройство 12192 «Замерщик на топографо-геодезических и маркшейдерских работах».

1.2 Цели и задачи учебной практики

С целью овладения указанным видом профессиональной деятельности и соответствующими профессиональными компетенциями обучающийся в ходе освоения профессионального модуля должен

иметь практический опыт:

- выполнения полевых геодезических работ на производственном участке;
- обработки результатов полевых измерений;
- составления и оформления планово-картографических материалов;
- проведения геодезических работ при съемке больших территорий;

уметь:

- выполнять рекогносцировку местности;
- создавать съемочное обоснование;
- производить привязку к опорным геодезическим пунктам;
- производить горизонтальную съемку местности различными способами;
- осуществлять контроль производства геодезических работ;
- производить измерения повышенной точности: углов, расстояний с использованием современных технологий.

знать:

- сущность, цели и производство различных видов изысканий;
- способы производства наземных горизонтальных съемок;
- технологии геодезических работ и современные геодезические приборы;
- прикладное программное обеспечение и информационные ресурсы при проведении полевых геодезических работ.

Требования к результатам освоения учебной практики

В результате прохождения учебной практики, реализуемой в рамках модуля ПМ.01 Проведение проектно-изыскательских работ для целей землеустройства и кадастра ППССЗ по каждому из видов профессиональной деятельности, предусмотренных ФГОС СПО по специальности 21.02.04 Землеустройство, обучающийся должен приобрести практический опыт работы:

ВПД	Практический опыт работы
Проведение проектно-изыскательских работ для целей землеустройства и кадастра	Выполнения полевых геодезических работ на производственном участке
	Обработки результатов полевых измерений
	Составлять и оформлять планово-картографические материалы
	Проводить геодезические работы при съемке больших территорий

1.3 Количество часов на освоение программы учебной практики:

Всего – 36 часов, в том числе:

В рамках освоения ПМ.01 Проведение проектно-изыскательских работ для целей землеустройства и кадастра - 36 часов.

2 РЕЗУЛЬТАТЫ ОСВОЕНИЯ ПРОГРАММЫ УЧЕБНОЙ ПРАКТИКИ

Результатом освоения рабочей программы учебной практики является овладение обучающимися видом профессиональной деятельности, в том числе профессиональными (ПК) и общими (ОК) компетенциями

Код	Наименование результата обучения
ПК 1.1	Выполнять полевые геодезические работы на производственном участке
ПК 1.2	Обрабатывать результаты полевых измерений
ПК 1.3	Составлять и оформлять планово-картографические материалы
ПК 1.4	Проводить геодезические работы при съемке больших территорий
ПК 1.5	Подготавливать материалы аэро- и космических съемок для использования при проведении изыскательских и землеустроительных работ
ОК 1	Понимать сущность и социальную значимость своей будущей профессии, проявлять к ней устойчивый интерес.
ОК 2	Организовывать собственную деятельность, выбирать типовые методы и способы выполнения профессиональных задач, оценивать их эффективность и качество.
ОК 3	Принимать решения в стандартных и нестандартных ситуациях и нести за них ответственность.
ОК 4	Осуществлять поиск и использование информации, необходимой для эффективного выполнения профессиональных задач, профессионального и личностного развития.
ОК 5	Использовать информационно-коммуникационные технологии в профессиональной деятельности.
ОК 6	Работать в коллективе и команде, эффективно общаться с коллегами, руководством, потребителями.
ОК 7	Брать на себя ответственность за работу членов команды (подчиненных), результат выполнения заданий.
ОК 8	Самостоятельно определять задачи профессионального и личностного развития, заниматься самообразованием, осознанно планировать повышение квалификации.
ОК 9	Ориентироваться в условиях частой смены технологий в профессиональной деятельности.

3 СТРУКТУРА И СОДЕРЖАНИЕ ПРОГРАММЫ УЧЕБНОЙ ПРАКТИКИ

3.1 Содержание учебной практики

Код профессиональных компетенций	Наименование профессиональных модулей	Количество часов по ПМ	Виды работ
1	2	3	4
ПК 1.1. – 1.5 ОК 1 - 9	ПМ.01 Проведение проектно-изыскательских работ для целей землеустройства и кадастра	36	Подготовительные работы
			Создание опоры
			Съемка ситуации и рельефа
			Промежуточная аттестация в форме дифференцированного зачета

3.2 Тематический план и содержание учебной практики УП.01.03 Тахеометрическая

Наименование разделов и тем	Содержание учебного материала, практические работы, самостоятельная работа обучающихся	Объем часов	Формируемые компетенции
1	2	3	
Тема 1 Подготовительные работы	<p>Подбор и поверка инструментов. Организационные вопросы. Инструктаж по технике безопасности. Провести инструктаж по технике безопасности. Создать бригады и выбрать бригадира. Получить инструмент и выполнить его поверки. Оформить полевой дневник (записать задачи практики, технику безопасности, бюджет времени и приготовить журнал тахеометрической съемки).</p>	6	ПК 1.1. – 1.5 ОК 1 - 9
Тема 2 Создание опоры	<p>Рекогносцировка и закрепление точек тахеометрического хода на участке площадью 5-10 га. Измерение горизонтальных и вертикальных углов. Измерение расстояний. Ведение полевого дневника. Выбрать и закрепить точки тахеометрического хода с условием хорошей видимости между точками и хорошего обзора ситуации и рельефа. Измерить горизонтальные углы. Заполнить журнал угловых измерений. Измерить вертикальные углы в прямом и обратном направлении. Измерить расстояние в прямом и обратном направлении. Заполнить полевой журнал.</p>	18	ПК 1.1. – 1.5 ОК 1 - 9
Тема 3 Съемка ситуации и рельефа	<p>Ориентирование тахеометра, определение места нуля. Определение расстояний, горизонтальных и вертикальных углов, пикетных точек. Ведение полевого журнала и составление кроки. Выполнить ориентирование теодолита – тахеометра. Определить высоту инструмента. Определить место нуля. Измерить расстояние горизонтальные и вертикальные углы реечных точек. Оформить журнал тахеометрической съемки.</p>	12	ПК 1.1. – 1.5 ОК 1 - 9

4 УСЛОВИЯ РЕАЛИЗАЦИИ ПРОГРАММЫ УЧЕБНОЙ ПРАКТИКИ

4.1 Требования к минимальному материально-техническому обеспечению

Реализация программы учебной практики предполагает наличие лаборатории геодезии с основами картографии, учебного полигона.

Лаборатория геодезии с основами картографии:

Учебный полигон:

- посадочные места (по количеству обучающихся) -14 парт;
- стол учительский – 1 шт.;
- стул учительский – 1 шт.;

Учебные мультимедиа материалы:

- 1.учебный фильм «Система координат»
- 2.учебный фильм «Измерение линий на плоскости»

Наглядные учебные пособия:

- электронный тахеометр TOPCON;
- геодезия в землеустройстве;
- инженерная геодезия;
- карта Оренбургской области;
- схема расположения листов карты;
- ведомость координат.

Лабораторное оборудование:

- рейка алюминиевая – 5 шт;
- рулетка – 2 шт;
- штатив – 7 шт;
- буссоль – 10 шт;
- планиметр – 4 шт;
- нивелир – 3шт;
- рейки нивелирные – 10шт;
- теодолит – 6 шт;
- тахеограф – 15шт;
- веха с отражателем - 1 шт.;
- спутниковая система GPS - 2 шт.;
- электронный теодолит VEGA- 1 шт.;
- тахеометр TOPCON- 1 шт;
- транспортир – 14 шт.;
- масштабная линейка – 20 шт.

Лаборатория автоматизированной обработки землеустроительной информации:

- компьютерные столы -12 шт.;
- компьютерные стулья – 12 шт.;
- стол учительский – 1 шт.;
- стул учительский – 1 шт;
- компьютеры –10 шт.
- ноутбук –2 шт.

Переносное оборудование:

- мультимедиапроектор – 1 шт.
- экран- 1 шт.

Лицензионное программное обеспечение:
Касперский Endpoint Security 10;
Свободно распространяемое лицензионное программное обеспечение:
Операционная система - Linux (Ubuntu)
QGIS;
Mapinfo;
Credo Dat;
Open Office;
7-Zip;
Nanocad;
AutoCAD;
Adobe Acrobat Reader.

4.2 Информационное обеспечение обучения

Основная литература:

1. Киселев М.И. Геодезия [Текст] / учебник/М.И. Киселев. – М.: Академия, 2015.- 384с.
2. Макаров К. Н. Инженерная геодезия[электронный курс]: [Текст] : учебник для СПО / К. Н. Макаров. -2-е изд., испр. и доп. -М. : Издательство Юрайт, 2017.- 348 с. -Серия : Профессиональное образование (электронный ресурс)
<https://www.biblio-online.ru/viewer/566D9E84-6E86-4A6D-901D-126AE28F2E86#page/2>
3. Варламов А.А. Кадастровая деятельность: Учебник/А.А. Варламов.- М.: ФОРУМ: ИНФРА-М,2018.-280с.

Дополнительная литература:

1. Золотова Е. В. Геодезия с основами кадастра [Текст] : учебник/Е. В. Золотова.-М.: Академический проект; Трикста, 2015.-413с.
2. Вострокнутов А. Л. Основы топографии[электронный курс]: [Текст]: учебник для СПО / А. Л. Вострокнутов. - М.: Издательство Юрайт, 2017. -196 с. - Серия : Профессиональное образование (электронный ресурс) <https://www.biblio-online.ru/viewer/DD9A69D6-8DC1-4085-9B21-3F2CE0A695B3#page/1>.

4.3 Общие требования к организации образовательного процесса

Обязательным условием допуска к производственной практике (по профилю специальности) в рамках профессионального модуля ПМ.01Проведение проектно-исследовательских работ для целей землеустройства и кадастра является освоение учебной практики для получения первичных профессиональных навыков в рамках профессионального модуля:

УП.01.03 Тахеометрическая

Освоению профессионального модуля предшествует изучение общепрофессиональных дисциплин: Топографическая графика, Основы геодезии и картографии, Основы почвоведения и сельскохозяйственного производства, Безопасность жизнедеятельности.

4.4 Требования к квалификации педагогических кадров, осуществляющих руководство практикой

Дипломированные специалисты – преподаватели междисциплинарных курсов, а также общепрофессиональных дисциплин.

Требования к квалификации педагогических кадров, обеспечивающих обучение по междисциплинарному курсу:

- наличие высшего профессионального образования, соответствующего профилю преподаваемой дисциплины (модуля);
- опыт деятельности в организациях соответствующей профессиональной сферы;
- обязательное прохождение стажировки в профильных организациях не реже 1 раза в 3 года.

Требования к квалификации педагогических кадров, осуществляющих руководство практикой: педагогический состав, дипломированные специалисты – преподаватели междисциплинарных курсов, а также общепрофессиональных дисциплин.

5 КОНТРОЛЬ И ОЦЕНКА РЕЗУЛЬТАТОВ ОСВОЕНИЯ ПРОГРАММЫ УЧЕБНОЙ ПРАКТИКИ (ВИДА ПРОФЕССИОНАЛЬНОЙ ДЕЯТЕЛЬНОСТИ)

Контроль и оценка результатов освоения учебной практики осуществляется в форме дифференцированного зачета.

По результатам практики руководителями практики от организации и от образовательной организации формируется аттестационный лист, содержащий сведения об уровне освоения обучающимся профессиональных компетенций, а также характеристика обучающегося по освоению профессиональных компетенций в период прохождения практики.

Студенты, не выполнившие без уважительной причины программу практики или получившие отрицательную оценку, отчисляются из образовательного учреждения как имеющие академическую задолженность. В случае уважительной причины студенты направляются на практику вторично, в свободное от учебы время.

Результаты обучения (освоенные профессиональные компетенции)	Формы и методы контроля и оценки результатов обучения
1 Выполнять полевые геодезические работы на производственном участке 2 Обработать результаты полевых измерений 3 Составлять и оформлять планово-картографические материалы 4 Проводить геодезические работы при съемке больших территорий	Проверка отчета и дневника по практике. Дифференцированный зачет

АТТЕСТАЦИОННЫЙ ЛИСТ ПО ПРАКТИКЕ

 ФИО

обучающийся(ся) на _____ курсе
 по специальности 21.02.04 Землеустройство
 код и наименование

успешно прошел (ла) учебную практику по профессиональному модулю
ПМ.01Проведение проектно-изыскательских работ для целей землеустройства и кадастра
 наименование профессионального модуля

в объеме 36 часов с «___» _____ 201__ г. по «___» _____ 201__ г.
 в организации _____

 наименование организации, юридический адрес

Виды и качество выполнения работ

Виды и объем работ, выполненных обучающимся во время практики	Качество выполнения работ в соответствии с технологией и (или) требованиями организации, в которой проходила практика
_____	_____
_____	_____
_____	_____
_____	_____
_____	_____
_____	_____
_____	_____
_____	_____
_____	_____
_____	_____

Характеристика учебной и профессиональной деятельности обучающегося во время учебной практики (дополнительно используются произвольные критерии по выбору ОО (на каких местах работал и сколько времени на каждом, краткое содержание выполненных работ практиканта и степень овладения им производственными навыками, дисциплина, посещаемость работы, общественная работа, пр.))

Дата «___» _____ 201__ г.

Подпись руководителя практики
 _____/ФИО,
 должность

БУЗУЛУКСКИЙ ГИДРОМЕЛИОРАТИВНЫЙ ТЕХНИКУМ-ФИЛИАЛ
ФЕДЕРАЛЬНОГО ГОСУДАРСТВЕННОГО БЮДЖЕТНОГО ОБРАЗОВАТЕЛЬНОГО
УЧРЕЖДЕНИЯ ВЫСШЕГО ОБРАЗОВАНИЯ
«ОРЕНБУРГСКИЙ ГОСУДАРСТВЕННЫЙ АГРАРНЫЙ УНИВЕРСИТЕТ»

РАБОЧИЙ ДНЕВНИК

201__/201__ учебный год

Специальность 21.02.04 Землеустройство

Учебной практики Тахеометрическая

ПМ.01 Проведение проектно-изыскательских работ для целей землеустройства и кадастра
(вид практики)

Курс 2, группа 21

(Фамилия, имя, отчество обучающегося)

Направлен(а) для прохождения практики _____

(название предприятия/организации)

сроком с «__» _____ 201_ г. по «__» _____ 201_ г.

Бузулук, 201_ г.

Дата	Содержание выполненных работ	Отметки специалистов предприятия

БУЗУЛУКСКИЙ ГИДРОМЕЛИОРАТИВНЫЙ ТЕХНИКУМ-ФИЛИАЛ
ФЕДЕРАЛЬНОГО ГОСУДАРСТВЕННОГО БЮДЖЕТНОГО ОБРАЗОВАТЕЛЬНОГО
УЧРЕЖДЕНИЯ ВЫСШЕГО ОБРАЗОВАНИЯ
«ОРЕНБУРГСКИЙ ГОСУДАРСТВЕННЫЙ АГРАРНЫЙ УНИВЕРСИТЕТ»

ОТЧЕТ
ПО УЧЕБНОЙ ПРАКТИКЕ ТАХЕОМЕТРИЧЕСКАЯ

**ПМ.01 Проведение проектно-изыскательских работ для целей землеустройства и
кадастра**

СПЕЦИАЛЬНОСТЬ 21.02.04 ЗЕМЛЕУСТРОЙСТВО

НА БАЗЕ ПРЕДПРИЯТИЯ _____

РУКОВОДИТЕЛЬ ПРАКТИКИ

_____ «__» _____ 201 г.
Ф.И.О. должность подпись

ИСПОЛНИТЕЛЬ СТУДЕНТ(КА)

_____ 2 курс 21 группа «__» _____ 201 г.
Ф.И.О.

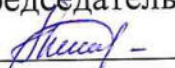
Бузулук, 201_ г.

Программа разработана в соответствии с ФГОС СПО по специальности 21.02.04 Землеустройство, утвержденным Министерством образования и науки Российской Федерации от 12 мая 2014г., приказ № 485 и зарегистрированным в Минюст России 10 июня 2014г. № 32654.


Разработала:  Никифорова Л.В.

Программа рассмотрена и одобрена на заседании ПЦК специальности 21.02.04 Землеустройство

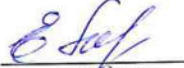
Протокол № 5 от «16» марта 2018 г.

Председатель ПЦК специальности 21.02.04 Землеустройство
 - Исаева Е.А.

Программа рассмотрена и одобрена на заседании учебно-методической комиссии БГМТ - филиала ФГБОУ ВО Оренбургский ГАУ
Протокол № 7 от «27» марта 2018 г.

Председатель учебно-методической комиссии  Евсюков С.А.
подпись


СОГЛАСОВАНО
Методист филиала

 Леонтьева Е.Р.
подпись

Заведующая библиотекой

 Дмитриева Н.М.
подпись

Зам. директора по
производственному обучению

 Михайличенко В.В.
подпись